





nr drogi			from the start / od startu	to the finish / do mety	speed of the race column/ prędkość kolumny wyścigu			
						25		
	START HONOROWY	↑	LIMANOWA, ul. Czech, z prawej Limanowski Dom Kultury		0,0	0,8	12:45	
		←	na rondzie w ul. Grunwaldzka, wysepki		0,2	0,6	12:45	
28		→	na rondzie w ul. Rynek, wysepka, wjazd na drogę nr 28		0,5	0,3	12:46	
28		←	ul. Rynek, drogą w kierunku Wadowice 28, wysepka		0,6	0,2	12:46	
28		←	ul. Rynek, drogą w kierunku Wadowice 28, wysepka		0,7	0,1	12:46	
28		↑	ul. Rynek, z prawej ul. Konopnickiej, dojazd do staru ostrego,		0,8	0,0	12:46	

nr drogi			from the start / od startu	to the finish / do mety	speed of the race column/ prędkość kolumny wyścigu				
					42	40	38		
28	START OSTRY	↑	LIMANOWA, ul. Rynek, z prawej ul. Konopnickiej		0,0	144,3	12:50	12:50	12:50
28		←	w ul. Rynek, z prawej droga w kierunku Wadowice 28, wysepka		0,0	144,3	12:50	12:50	12:50
28		←	w ul. Rynek, z prawej ul. Marka, wysepka		0,1	144,2	12:50	12:50	12:50
28		←	ul. Rynek, drogą w kierunku Wadowice 28, wysepka		0,2	144,1	12:50	12:50	12:50
28		←	ul. Rynek, drogą w kierunku Wadowice 28, wysepka		0,3	144,0	12:50	12:50	12:50
28		←	w ul. Rynek, z prawej droga w kierunku Wadowice 28, wysepka		0,4	143,9	12:50	12:50	12:50
28		↑	zjazd z ronda w ul. Marka, zjazd z drogi nr 28, wysepka		0,5	143,8	12:50	12:50	12:50
		←	na rondzie Ministra Becka w ul. Marka, wysepki wjazd na okrażenie (5 okrażenia do mety)		0,6	143,7	12:50	12:50	12:50
		↑	PM STARA WIEŚ		2,0	142,3	12:52	12:53	12:53
		↑	PM ROZTOKA		11,2	133,1	13:06	13:06	13:07
	PS	↑	szczyt podjazdu - PS GMINA ŁUKOWICA		11,5	132,8	13:06	13:07	13:08
		↑	PM ZALESIE		12,3	132,0	13:07	13:08	13:09
		→	drogą w kierunku Zamieście 12		14,4	129,9	13:10	13:11	13:12
		↑	PM SŁOPNICE		15,3	129,0	13:11	13:12	13:14
		→	zjazd z głównej drogi, z lewej droga w kier. Zamieście 2		24,3	120,0	13:24	13:26	13:28
		←	na wysokości białego domu, podjazd		25,9	118,4	13:27	13:28	13:30
		←			26,3	118,0	13:27	13:29	13:31
		→	na skrzyżowaniu,		26,6	117,7	13:28	13:29	13:32
		←	na skrzyżowaniu wjazd na drogę z pierwszeństwem		27,6	116,7	13:29	13:31	13:33
		↑	PM LIMANOWA		27,6	116,7	13:29	13:31	13:33
		→	na rondzie Ministra Becka w ul. Marka, wysepki (4 okrażenia do mety)		29,3	115,0	13:31	13:33	13:36
		↑	PM STARA WIEŚ		30,7	113,6	13:33	13:36	13:38
	PS	↑	z prawej droga - PS GMINA LIMANOWA		33,5	110,8	13:37	13:40	13:42
		↑	PM ROZTOKA		39,9	104,4	13:47	13:49	13:53
		↑	szczyt podjazdu		40,2	104,1	13:47	13:50	13:53
		↑	PM ZALESIE		41,0	103,3	13:48	13:51	13:54
		→	drogą w kierunku Zamieście 12		43,1	101,2	13:51	13:54	13:58
	PS	↑	z prawej droga os. Mikołajczyki - PS GMINA KAMIENICA		43,4	100,9	13:52	13:55	13:58
		↑	PM SŁOPNICE		44,0	100,3	13:52	13:56	13:59
		→	zjazd z głównej drogi, z lewej droga w kierunku Zamieście 2		53,0	91,3	14:05	14:09	14:13
		←	na wysokości białego domu, podjazd		54,6	89,7	14:08	14:11	14:16
		←			55,0	89,3	14:08	14:12	14:16
		→	na skrzyżowaniu		55,3	89,0	14:09	14:12	14:17
		←	na skrzyżowaniu wjazd na drogę z pierwszeństwem		56,3	88,0	14:10	14:14	14:18
		↑	PM LIMANOWA		56,3	88,0	14:10	14:14	14:18

		→	na rondzie Ministra Becka w ul. Marka, wysepki (3 okrążenia do mety)	58,0	86,3	14:12	14:17	14:21
		↑	PM STARA WIEŚ	59,4	84,9	14:14	14:19	14:23
		↑	PM ROZTOKA	68,6	75,7	14:28	14:32	14:38
	PG	↑	szczyt podjazdu	68,9	75,4	14:28	14:33	14:38
		↑	PM ZALESIE	69,7	74,6	14:29	14:34	14:40
		→	drogą w kierunku Zamieście 12	71,8	72,5	14:32	14:37	14:43
		↑	PM SŁOPNICE	72,7	71,6	14:33	14:39	14:44
		→	zjazd z głównej drogi, z lewej droga w kierunku Zamieście 2	81,7	62,6	14:46	14:52	14:59
		←	na wysokości białego domu, podjazd	83,3	61,0	14:49	14:54	15:01
		←		83,7	60,6	14:49	14:55	15:02
		→	na skrzyżowaniu	84,0	60,3	14:50	14:56	15:02
		←	na skrzyżowaniu wjazd na drogę z pierwszeństwem	85,0	59,3	14:51	14:57	15:04
		↑	PM LIMANOWA	85,0	59,3	14:51	14:57	15:04
		→	na rondzie Ministra Becka w ul. Marka, wysepki (2 okrążenia do mety)	86,7	57,6	14:53	15:00	15:06
		↑	PM STARA WIEŚ	88,1	56,2	14:55	15:02	15:09
		↑	PM ROZTOKA	97,3	47,0	15:09	15:15	15:23
	PG	↑	szczyt podjazdu	97,6	46,7	15:09	15:16	15:24
		↑	PM ZALESIE	98,4	45,9	15:10	15:17	15:25
		→	drogą w kierunku Zamieście 12	100,5	43,8	15:13	15:20	15:28
		↑	PM SŁOPNICE	101,4	42,9	15:14	15:22	15:30
		→	zjazd z głównej drogi, z lewej droga w kierunku Zamieście 2	110,4	33,9	15:27	15:35	15:44
		←	na wysokości białego domu, podjazd	112,0	32,3	15:30	15:38	15:46
		←		112,4	31,9	15:30	15:38	15:47
		→	na skrzyżowaniu,	112,7	31,6	15:31	15:39	15:47
		←	na skrzyżowaniu wjazd na drogę z pierwszeństwem	113,7	30,6	15:32	15:40	15:49
		↑	PM LIMANOWA	113,7	30,6	15:32	15:40	15:49
		→	na rondzie Ministra Becka w ul. Marka, wysepki (1 okrążenie do mety)	115,4	28,9	15:34	15:43	15:52
		↑	PM STARA WIEŚ	116,8	27,5	15:36	15:45	15:54
		↑	PM ROZTOKA	126,0	18,3	15:50	15:59	16:08
	PG	↑	szczyt podjazdu	126,3	18,0	15:50	15:59	16:09
		↑	PM ZALESIE	127,1	17,2	15:51	16:00	16:10
		→	drogą w kierunku Zamieście 12	129,2	15,1	15:54	16:03	16:14
		↑	PM SŁOPNICE	130,1	14,2	15:55	16:05	16:15
	PS	↑	z prawej UG Słopnice - PS GMINA SŁOPNICE	137,4	6,9	16:06	16:16	16:26
		→	zjazd z głównej drogi, z lewej droga w kierunku Zamieście 2	139,1	5,2	16:08	16:18	16:29
		←	na wysokości białego domu, podjazd	140,7	3,6	16:11	16:21	16:32
		←		141,1	3,2	16:11	16:21	16:32
		→	na skrzyżowaniu,	141,4	2,9	16:12	16:22	16:33
		←	na skrzyżowaniu wjazd na drogę z pierwszeństwem	142,4	1,9	16:13	16:23	16:34
		↑	PM LIMANOWA	142,4	1,9	16:13	16:23	16:34
		←	na rondzie, w ul. Czecha, z prawej ul. Siorkorskiego koniec okrążeń wjazd na metę,	144,0	0,3	16:15	16:26	16:37
	META	↑	LIMANOWA, ul. Czecha z lewej Limanowski Dom Kultury	144,3	0,0	16:16	16:26	16:37