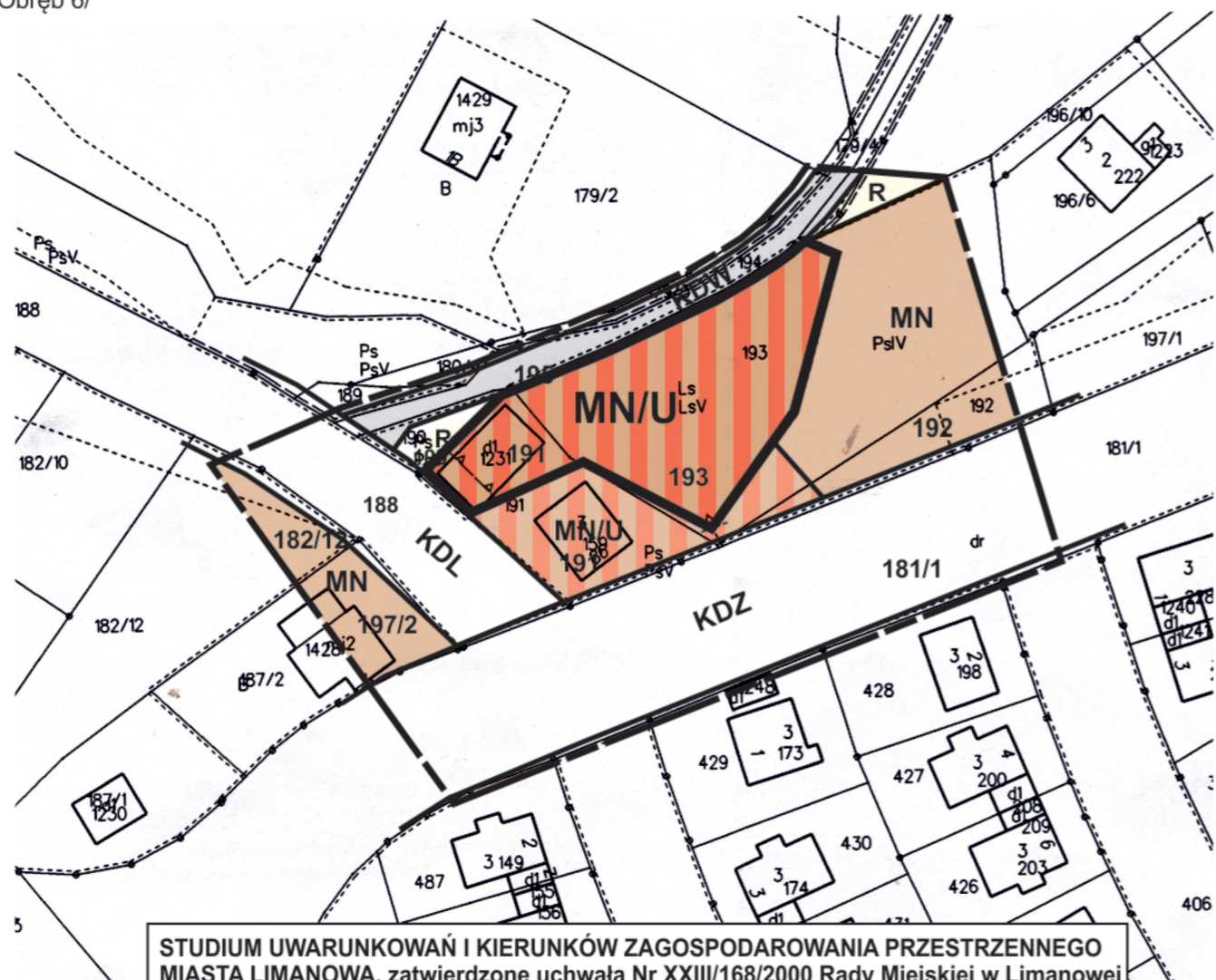


**ZMIANA MIEJSCOWEGO PLANU ZAGOSPODAROWANIA PRZESTRZENNEGO
 MIASTA LIMANOWA W OBRĘBIE GRANIC ADMINISTRACYJNYCH MIASTA
 Z WYŁĄCZENIEM TERENU OSIEDLA „MARSA”**

Załącznik Nr 1 do uchwały Nr
 Rady Miasta Limanowa z dnia

RYSUNEK PLANU



/Obręb 6/




**STUDIUM UWARUNKOWAŃ I KIERUNKÓW ZAGOSPODAROWANIA PRZESTRZENNEGO
 MIASTA LIMANOWA, zatwierdzone uchwałą Nr XXIII/168/2000 Rady Miejskiej w Limanowej
 z dnia 28 czerwca 2000r. z późn. zm.**




LEGENDA:

-  TERENY OSADNICZE WSKAZANE DO UMIARKOWANEGO ROZWOJU POD WZGLĘDEM GĘSTOŚCI I CHARAKTERU ZABUDOWY RÓŻNYCH FORM MIESZKALNICTWA, USŁUG I RZEMIOSŁA NIEUCIĄŻLIWEGO
-  TERENY OBJĘTE ZMIANĄ PLANU

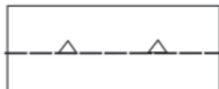
LEGENDA

 Granica analizowanego otoczenia

Ustalenia wprowadzone zmianą planu


 Granica opracowania - równocześnie linie rozgraniczające tereny o różnym przeznaczeniu lub różnych zasadach zagospodarowania


 **MN/U** Tereny zabudowy mieszkaniowej jednorodzinnej z dopuszczenie usług

 Nieprzekraczalna linia zabudowy


Informacja o ustaleniach obowiązującego planu w granicach analizowanego otoczenia


 Linie rozgraniczające tereny o różnym przeznaczeniu

 **MN/U** Tereny zabudowy mieszkaniowej jednorodzinnej z dopuszczenie usług

 **MN** Tereny zabudowy mieszkaniowej jednorodzinnej

 **R** Tereny rolne

 **KDZ** Tereny drogi publicznej klasy Z

 **KDL** Tereny drogi publicznej klasy L

 **KDW** Tereny drogi wewnętrznej