

**ZMIANA MIEJSCOWEGO PLANU ZAGOSPODAROWANIA PRZESTRZENNEGO
 MIASTA LIMANOWA W OBRĘBIE GRANIC ADMINISTRACYJNYCH MIASTA
 Z WYŁĄCZENIEM TERENU OSIEDLA „MARSA”**

Załącznik Nr 7 do uchwały Nr
 Rady Miasta Limanowa z dnia



Plan Nr 7

RYSUNEK PLANU





/Obręb 4/





LEGENDA

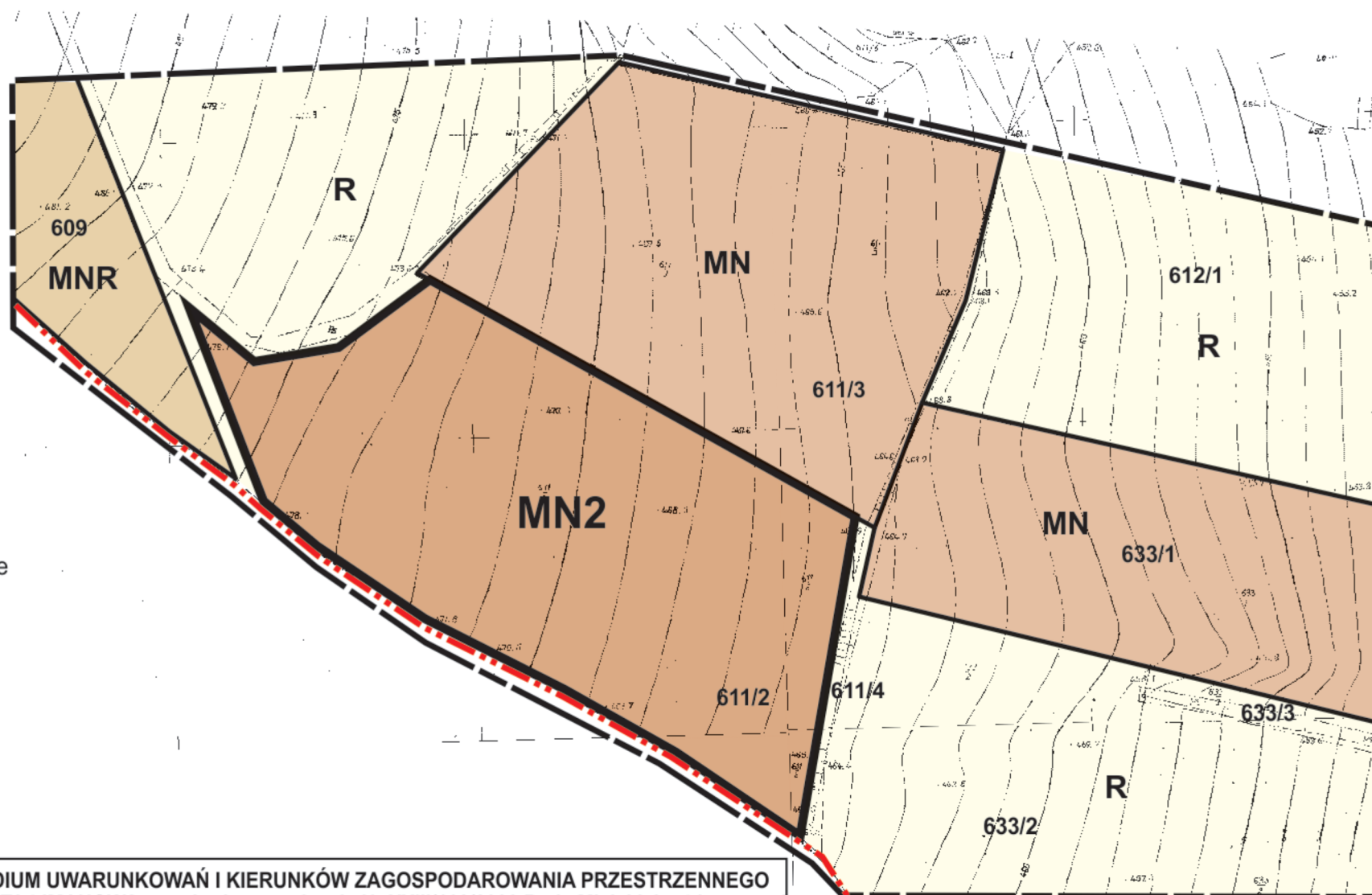
-  Granica analizowanego otoczenia
-  Granica administracyjna miasta

Ustalenia wprowadzone zmianą planu

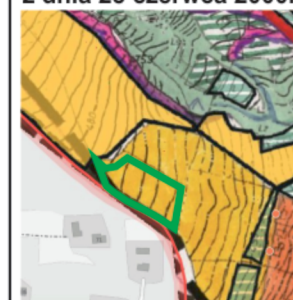
-  Granica opracowania - równocześnie linie rozgraniczające tereny o różnym przeznaczeniu lub różnych zasadach zagospodarowania
-  **MN2** Tereny zabudowy mieszkaniowej jednorodzinnej

Informacja o ustaleniach obowiązującego planu w granicach analizowanego otoczenia



-  Linie rozgraniczające tereny o różnym przeznaczeniu
-  **MN** Tereny zabudowy mieszkaniowej jednorodzinnej
-  **MNR** Tereny zabudowy mieszkaniowej jednorodzinnej z dopuszczenie zabudowy zagrodowej
-  **R** Tereny rolne



STUDIUM UWARUNKOWAŃ I KIERUNKÓW ZAGOSPODAROWANIA PRZESTRZENNEGO MIASTA LIMANOWA, zatwierdzone uchwałą Nr XXIII/168/2000 Rady Miejskiej w Limanowej z dnia 28 czerwca 2000r. z późn. zm.



LEGENDA:

-  TERENY OSADNICZE WSKAZANE DO OGRANICZONEGO ROZWOJU POD WZGLĘDEM GĘSTOŚCI I CHARAKTERU ZABUDOWY RÓŻNYCH FORM MIESZKALNICTWA, USŁUG I RZEMIOSŁA NIEUCIĄŻLIWEGO
-  TEREN OBJĘTY ZMIANĄ PLANU