

**ZMIANA MIEJSCOWEGO PLANU ZAGOSPODAROWANIA PRZESTRZENNEGO
MIASTA LIMANOWA W OBRĘBIE GRANIC ADMINISTRACYJNYCH MIASTA
Z WYŁĄCZENIEM TERENU OSIEDLA „MARSA”**

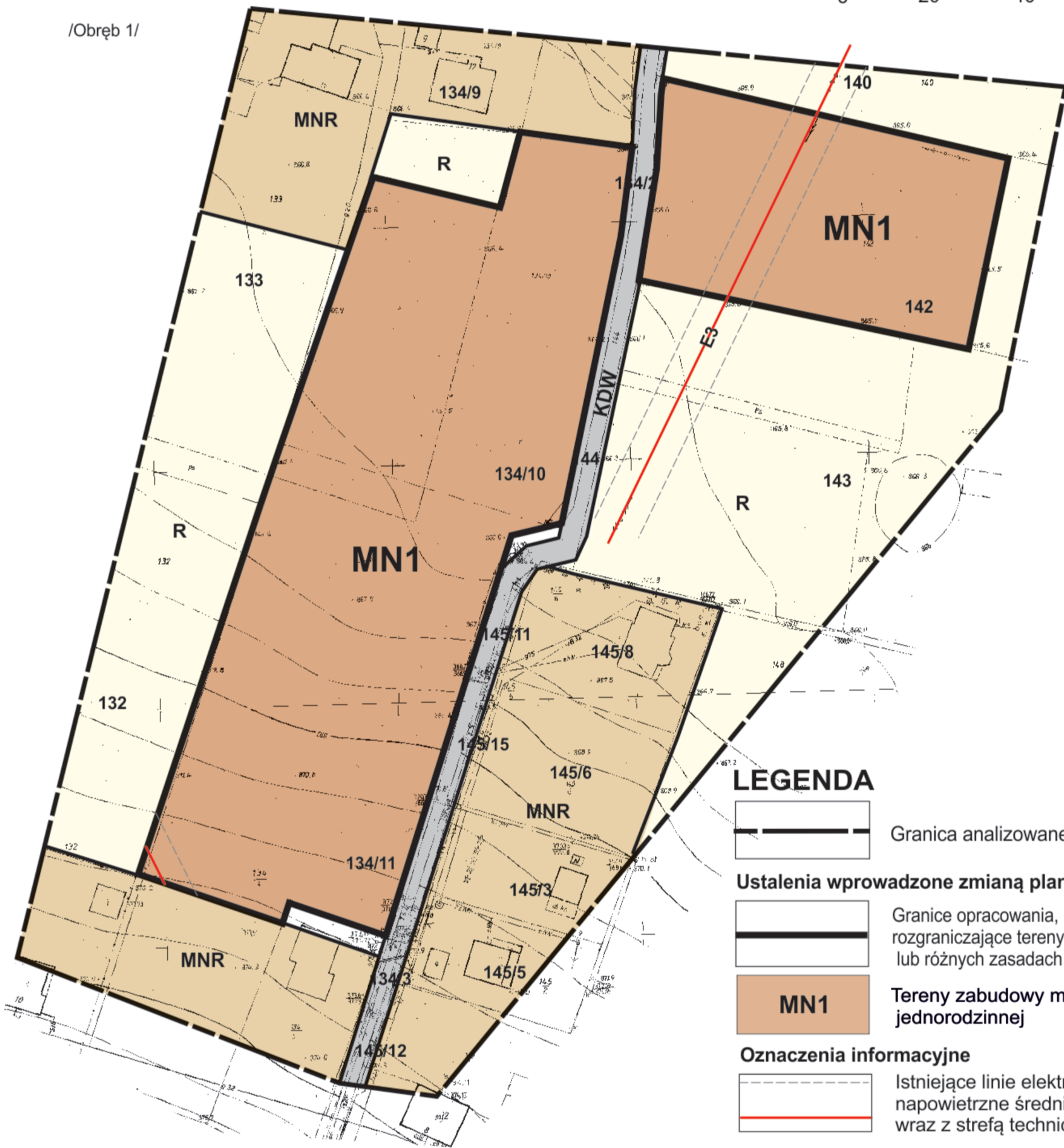
Plan Nr 6

RYSUNEK PLANU









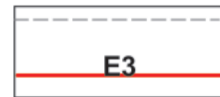
Skala 1:1000



/Obręb 1/





LEGENDA

-  Granica analizowanego otoczenia
- Ustalenia wprowadzone zmianą planu**
-  Granice opracowania, równocześnie linie rozgraniczające tereny o różnym przeznaczeniu lub różnych zasadach zagospodarowania
-  **MN1** Tereny zabudowy mieszkaniowej jednorodzinnej
- Oznaczenia informacyjne**
-  Istniejące linie elektroenergetyczne napowietrzne średniego napięcia wraz z strefą techniczną
- Informacja o ustaleniach obowiązującego planu w granicach analizowanego otoczenia**
-  Linie rozgraniczające tereny o różnym przeznaczeniu
-  **MNR** Tereny zabudowy mieszkaniowej jednorodzinnej z dopuszczeniem zabudowy zagrodowej
-  **R** Tereny rolne
-  **KDW** Tereny drogi wewnętrznej
-  **E3** Istniejąca linia elektroenergetyczna napowietrzna średniego napięcia wraz z strefą techniczną

STUDIUM UWARUNKOWAŃ I KIERUNKÓW ZAGOSPODAROWANIA PRZESTRZENNEGO MIASTA LIMANOWA, zatwierdzone uchwałą Nr XXIII/168/2000 Rady Miejskiej w Limanowej z dnia 28 czerwca 2000r. z późn. zm.



LEGENDA:

-  TERENY OSADNICZE WSKAZANE DO UMIARKOWANEGO ROZWOJU POD WZGLĘDEM GĘSTOŚCI I CHARAKTERU ZABUDOWY RÓŻNYCH FORM MIESZKALNICTWA, USŁUG I RZEMIOSŁA NIEUCIĄŻLIWEGO
-  TERENY OBJĘTE ZMIANĄ PLANU