

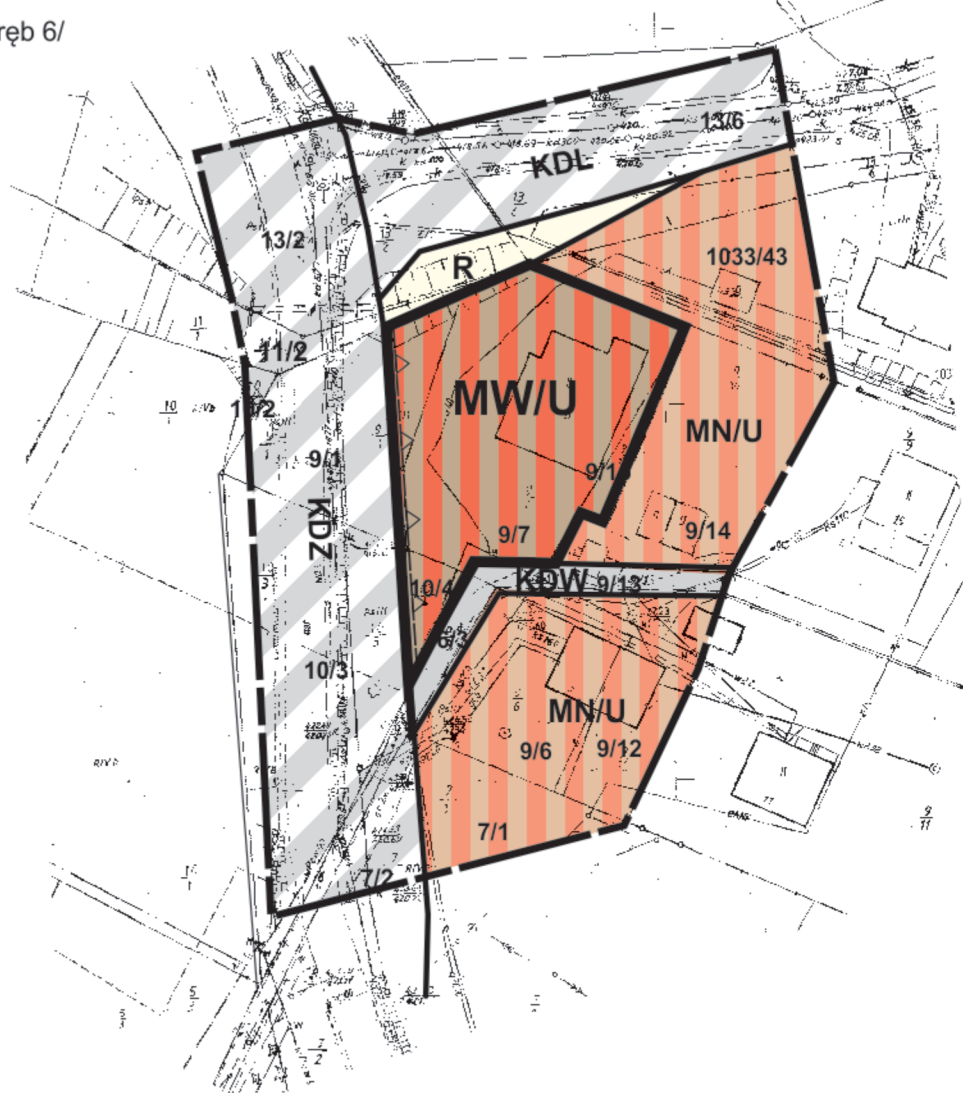
**ZMIANA MIEJSCOWEGO PLANU ZAGOSPODAROWANIA PRZESTRZENNEGO  
 MIASTA LIMANOWA W OBRĘBIE GRANIC ADMINISTRACYJNYCH MIASTA  
 Z WYŁĄCZENIEM TERENU OSIEDLA „MARSA”**

Plan Nr 25

**RYСУNEK PLANU**





/Obręb 6/



**STUDIUM UWARUNKOWAŃ I KIERUNKÓW ZAGOSPODAROWANIA PRZESTRZENNEGO  
 MIASTA LIMANOWA, zatwierdzone uchwałą Nr XXIII/168/2000 Rady Miejskiej w Limanowej  
 z dnia 28 czerwca 2000r. z późn. zm.**




LEGENDA:

-  TERENY OSADNICZE WSKAZANE DO UMIARKOWANEGO ROZWOJU POD WZGLĘDEM GĘSTOŚCI I CHARAKTERU ZABUDOWY RÓŻNYCH FORM MIESZKALNICTWA, USŁUG I RZEMIOSŁA NIEUCIĄŻLIWEGO
-  TEREN OBJĘTY ZMIANĄ PLANU

Załącznik Nr 25 do uchwały Nr .....  
 Rady Miasta Limanowa z dnia .....

**LEGENDA**



Granica analizowanego otoczenia

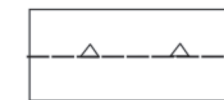
**Ustalenia wprowadzone zmianą planu**



Granica opracowania - równocześnie linie rozgraniczające tereny o różnym przeznaczeniu lub różnych zasadach zagospodarowania



Tereny zabudowy mieszkaniowej wielorodzinnej z dopuszczeniem usług



Nieprzekraczalna linia zabudowy

**Informacja o ustaleniach obowiązującego planu w granicach analizowanego otoczenia**



Linie rozgraniczające tereny o różnym przeznaczeniu



Tereny zabudowy mieszkaniowej jednorodzinnej z dopuszczeniem usług



Tereny rolne



Tereny projektowanej drogi publicznej klasy Z



Tereny projektowanej drogi publicznej klasy L



Tereny drogi wewnętrznej