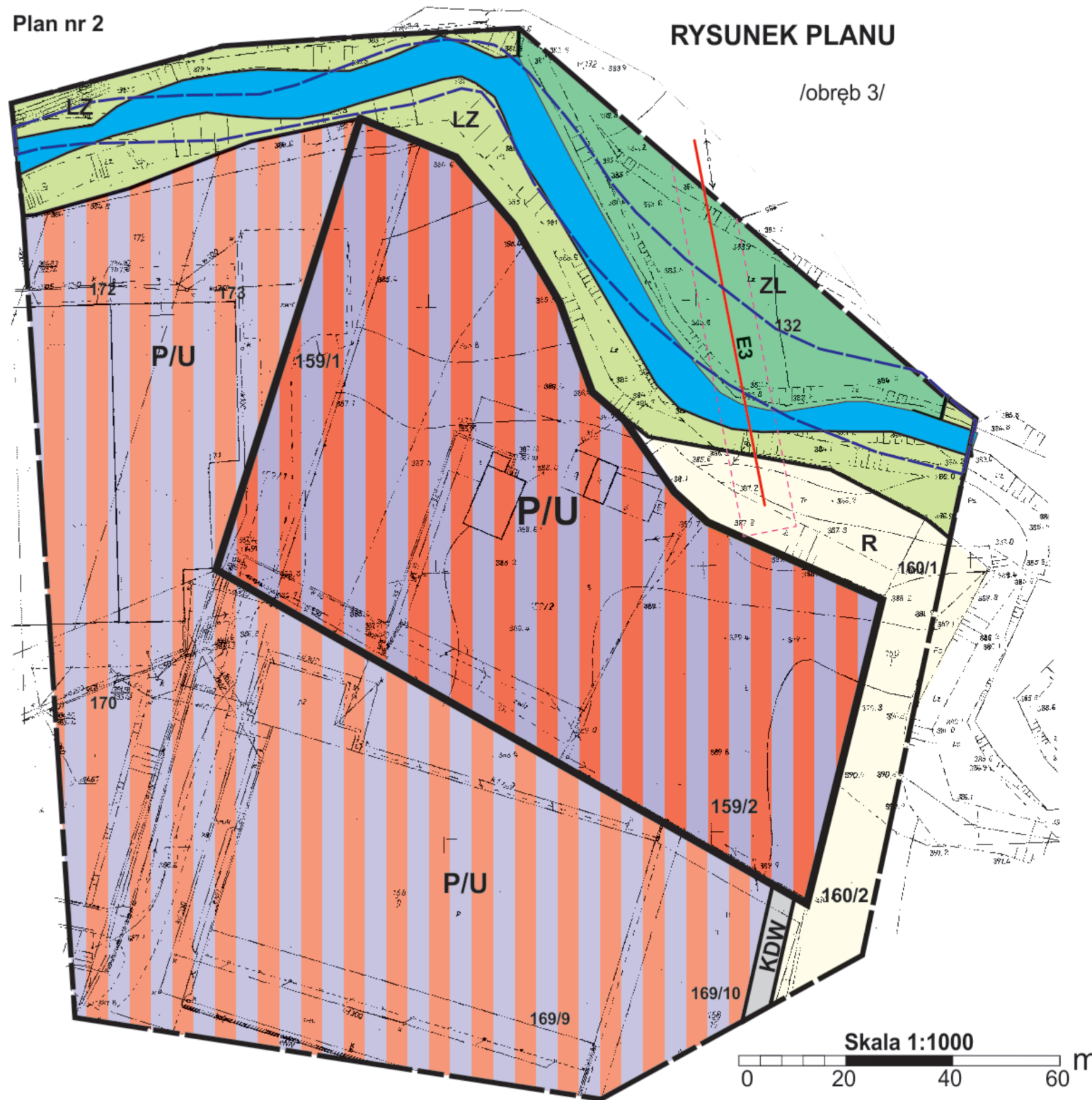


**ZMIANA MIEJSCOWEGO PLANU ZAGOSPODAROWANIA PRZESTRZENNEGO  
MIASTA LIMANOWA W OBRĘBIE GRANIC ADMINISTRACYJNYCH MIASTA  
Z WYŁĄCZENIEM TERENU OSIEDLA „MARSA” - tereny przy ul. Skrudlak**


Plan nr 2

**RYSUNEK PLANU**


/obręb 3/



**LEGENDA**


 Granica analizowanego otoczenia


**Ustalenia wprowadzone zmianą planu**


 Granica opracowania - równocześnie linie rozgraniczające tereny o różnym przeznaczeniu lub różnych zasadach zagospodarowania

 P/U Tereny zabudowy produkcyjno-usługowej

**Informacja o ustaleniach obowiązującego planu w granicach analizowanego otoczenia**

 Linie rozgraniczające tereny o różnym przeznaczeniu

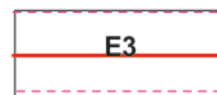
 P/U Tereny zabudowy produkcyjno-usługowej oraz obsługi technicznej i gospodarczej


 R Tereny rolne

 ZL Tereny leśne

 LZ Tereny zakrzaczeń drzewień

 KDW Tereny drogi wewnętrznej

 E3 Istniejąca sieć elektroenergetyczna średniego napięcia wraz z strefą techniczną (obecnie nie istnieje)

 Granice obszaru bezpośredniego zagrożenia powodzią wodami Q1% wg studium RZGW w Krakowie

**STUDIUM UWARUNKOWAŃ I KIERUNKÓW ZAGOSPODAROWANIA PRZESTRZENNEGO MIASTA LIMANOWA, zatwierdzone uchwałą Nr XXIII/168/2000 Rady Miejskiej w Limanowej z dnia 28 czerwca 2000r. z późn. zm.**

