

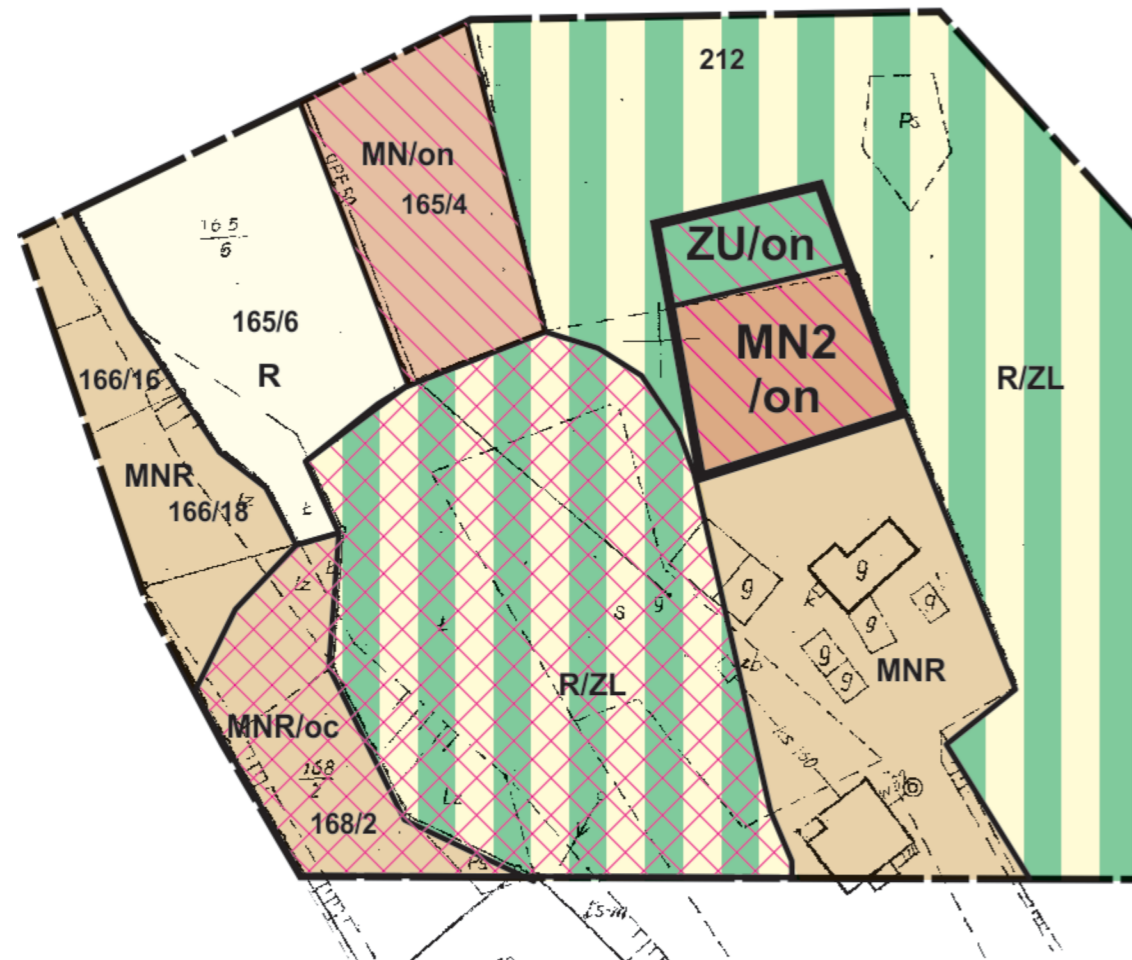
**ZMIANA MIEJSCOWEGO PLANU ZAGOSPODAROWANIA PRZESTRZENNEGO  
 MIASTA LIMANOWA W OBRĘBIE GRANIC ADMINISTRACYJNYCH MIASTA  
 Z WYŁĄCZENIEM TERENU OSIEDLA „MARSA”**

Plan Nr 18

RYSUNEK PLANU






/Obręb 6/



**STUDIUM UWARUNKOWAŃ I KIERUNKÓW ZAGOSPODAROWANIA PRZESTRZENNEGO  
 MIASTA LIMANOWA, zatwierdzone uchwałą Nr XXIII/168/2000 Rady Miejskiej w Limanowej  
 z dnia 28 czerwca 2000r. z późn. zm.**




LEGENDA:


-  TERENY OSADNICZE WSKAZANE DO OGRANICZONEGO ROZWOJU POD WZGLĘDEM GĘSTOŚCI I CHARAKTERU ZABUDOWY RÓŻNYCH FORM MIESZKALNICTWA, USŁUG I RZEMIOSŁA NIEUCIĄŻLIWEGO
-  TERENY ROLNE WSKAZANE DO ZADRZEWIEN I ZALESIEŃ
-  TERENY OBJĘTE ZMIANĄ PLANU


Załącznik Nr 18 do uchwały Nr .....  
 Rady Miasta Limanowa z dnia .....

**LEGENDA**


 Granica analizowanego otoczenia

**Ustalenia wprowadzone zmianą planu**

 Granica opracowania - równocześnie linie rozgraniczające tereny o różnym przeznaczeniu lub różnych zasadach zagospodarowania

 **MN2** Tereny zabudowy mieszkaniowej jednorodzinnej


 **ZU** Tereny zieleni urządzonej


 **/on** Tereny osuwiska nieaktywnego


**Oznaczenia informacyjne**

 Cały teren Południowomałopolski Obszar Chronionego Krajobrazu

**Informacja o ustaleniach obowiązującego planu w granicach analizowanego otoczenia**

 Linie rozgraniczające tereny o różnym przeznaczeniu


 **MN** Tereny zabudowy mieszkaniowej jednorodzinnej

 **MNR** Tereny zabudowy mieszkaniowej jednorodzinnej z dopuszczeniem zabudowy zagrodowej

 **R** Tereny rolne

 **R/ZL** Tereny rolne wskazane do zadrzewień i zalesień

 **/oc** Tereny osuwisk

 **/on** Tereny osuwisk nieaktywnych wg SOPO