

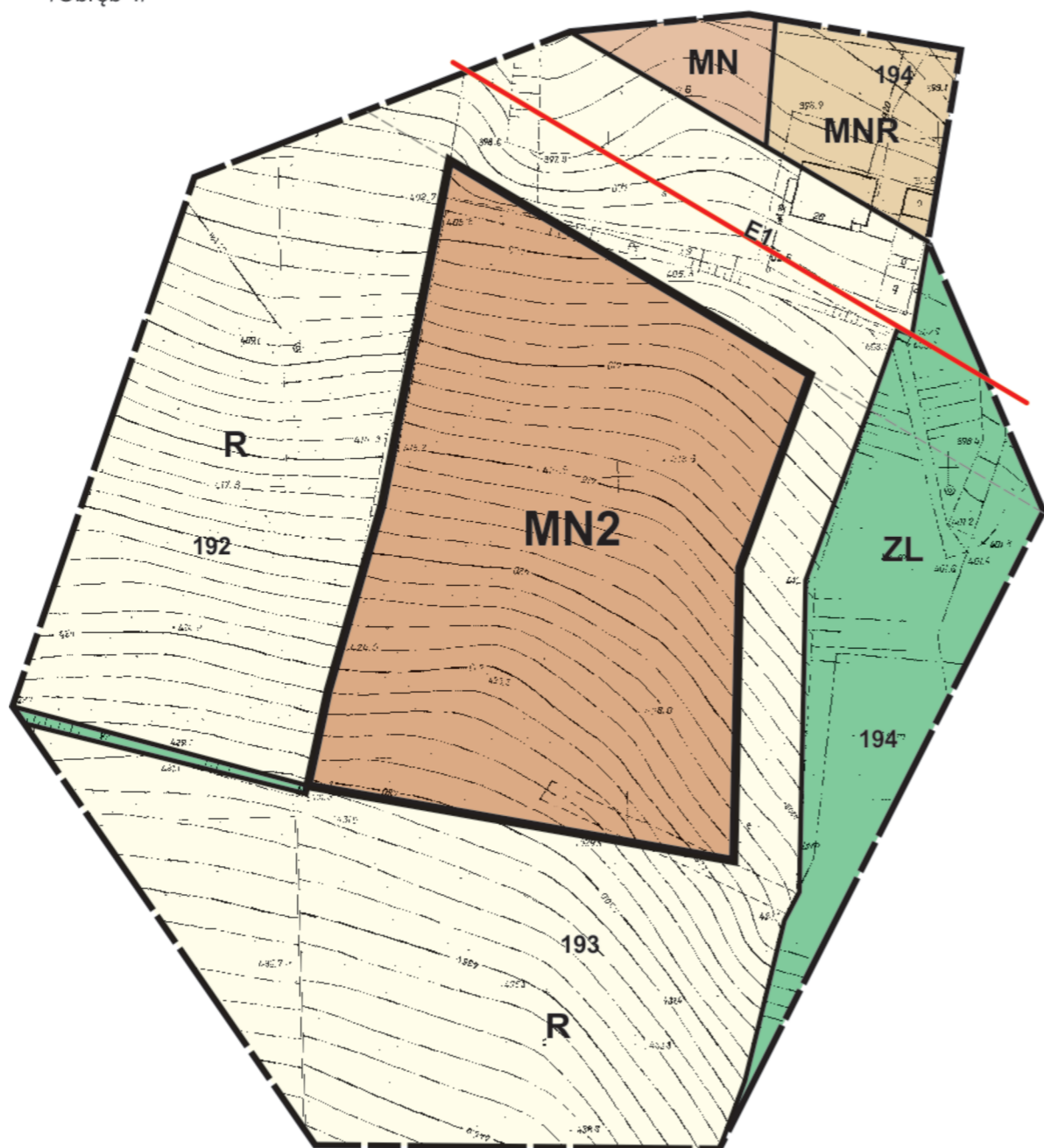
**ZMIANA MIEJSCOWEGO PLANU ZAGOSPODAROWANIA PRZESTRZENNEGO  
 MIASTA LIMANOWA W OBRĘBIE GRANIC ADMINISTRACYJNYCH MIASTA  
 Z WYŁĄCZENIEM TERENU OSIEDLA „MARSA”**

Plan Nr 16

**RYSUNEK PLANU**

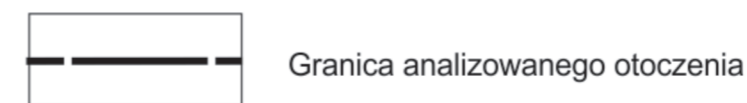


/Obręb 1/

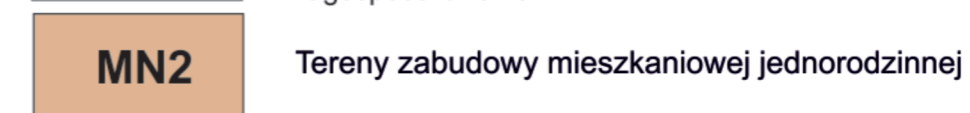
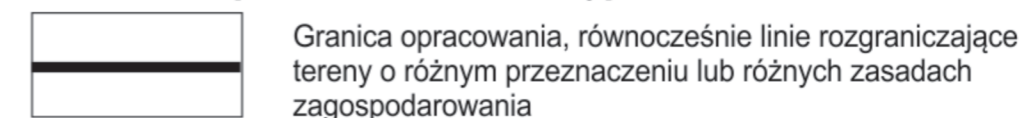


Załącznik Nr 16 do uchwały Nr .....  
 Rady Miasta Limanowa z dnia .....

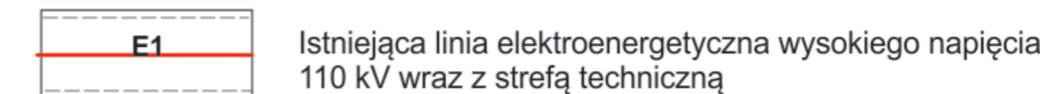

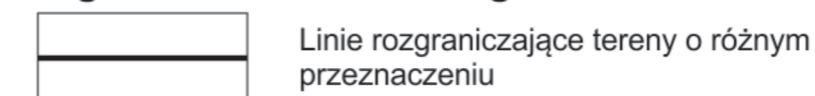
**LEGENDA**



**Ustalenia wprowadzone zmianą planu**



**Informacja o ustaleniach obowiązującego planu w granicach analizowanego otoczenia**



**STUDIUM UWARUNKOWAŃ I KIERUNKÓW ZAGOSPODAROWANIA PRZESTRZENNEGO  
 MIASTA LIMANOWA, zatwierdzone uchwałą Nr XXIII/168/2000 Rady Miejskiej w Limanowej  
 z dnia 28 czerwca 2000r. z późn. zm.**



**LEGENDA:**

