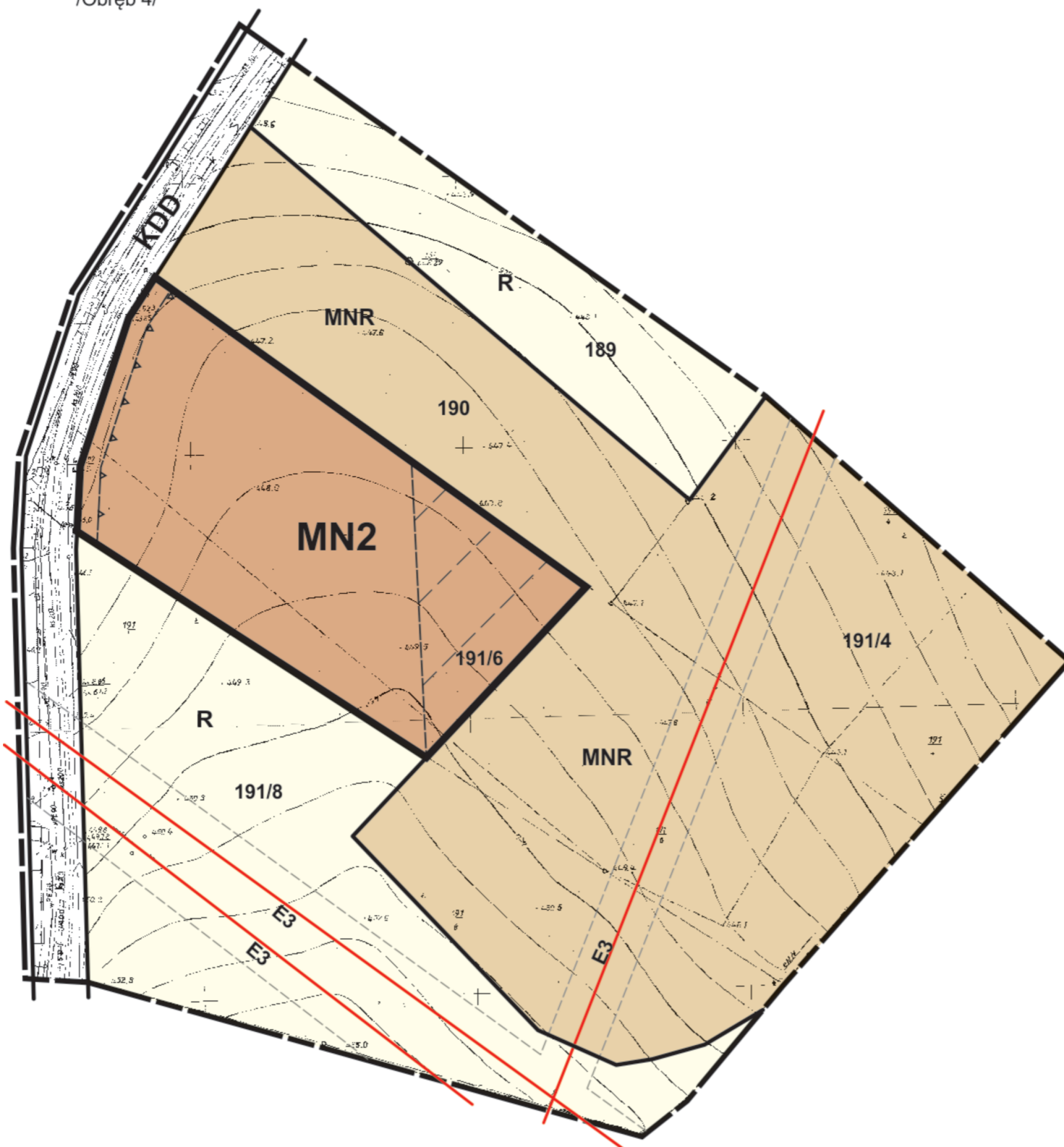


**ZMIANA MIEJSCOWEGO PLANU ZAGOSPODAROWANIA PRZESTRZENNEGO
 MIASTA LIMANOWA W OBRĘBIE GRANIC ADMINISTRACYJNYCH MIASTA
 Z WYŁĄCZENIEM TERENU OSIEDLA „MARSA”**

Plan Nr 14

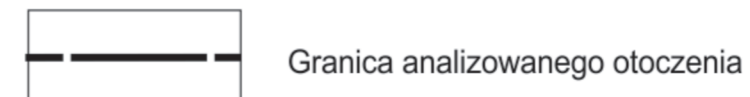
RYSUNEK PLANU

/Obręb 4/

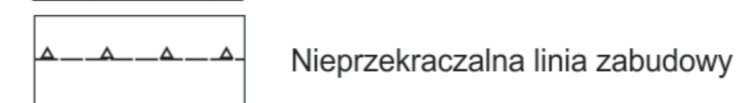

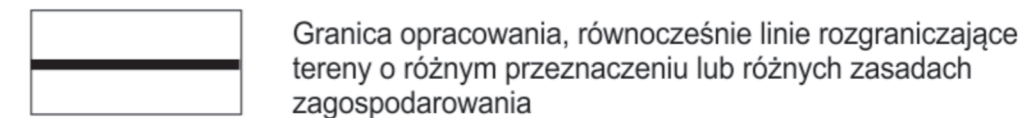


Załącznik Nr 14 do uchwały Nr
 Rady Miasta Limanowa z dnia

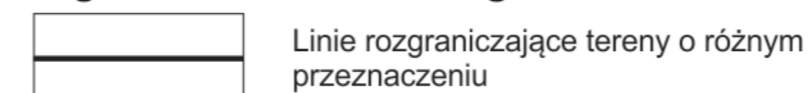
LEGENDA



Ustalenia wprowadzone zmianą planu



Informacja o ustaleniach obowiązującego planu w granicach analizowanego otoczenia



STUDIUM UWARUNKOWAŃ I KIERUNKÓW ZAGOSPODAROWANIA PRZESTRZENNEGO MIASTA LIMANOWA, zatwierdzone uchwałą Nr XXIII/168/2000 Rady Miejskiej w Limanowej z dnia 28 czerwca 2000r. z późn. zm.



LEGENDA:

